

MINDEN ÉLMÉNNYEL TÖBB LESZEL



ÉSZAK-
MAGYARORSZÁG

MAGYARORSZÁG 



Végvári vigasságok

TERMÉSZETESEN...

KALANDOZÁS ÉSZAK- MAGYARORSZÁGON

A páratlan és sok helyen érintetlen természet hegyekkel, erdőkkel, folyókkal, tavakkal, tágas mezőkkel nyújt számos lehetőséget a teljes kikapcsolódásra, az aktív időtöltésre, sőt az extrém sportokra is. Vadászhatunk, halászhatunk a térségben, ismerkedhetünk a háziállatokkal, vagy fotózhatunk ritka állat- és növényfajokat. Az emberi civilizáció az őskortól ismeri ezt a területet, és azóta számtalan,



Tokaji bor

Európa- és világszerte híressé vált értéket hozott létre: templomokat, várakat, kastélyokat, lakóépületeket, kincseket és művészeti alkotásokat.

Szerte e vidéken a föld mélyéről feltörő termálforrások nyújtanak enyhülést testnek és léleknek. Szőlőművelésre kiváló földje és klímája, valamint hozzáértő borászok keze munkája adja az ország leghíresebb borait, az Egri Bikavért és a Tokaji Aszút.

Számtalan egyedülálló értéket rejt ez a régió: a legősibb barlangokat, a leghíresebb várat, a leghosszabb libegőt, a legészakibb falvakat, a leghíresebb búcsújáró helyet, a legszínesebb népviseletet, a legkisebb és legrégibbi települést, az egyetlen természetes barlangfürdőt, a legtisztább levegőjű klimatikus gyógyhelyet, a legtöbb védett madarat. Nem véletlen, ha itt található a legtöbb, az UNESCO által világörökséggé nyilvánított érték Magyarországon.

Az utóbbi években az északi régió téli kínálata látványosan bővült: új síterepek létesültek, kutyaszánversenyek, lovasszánkó-programok, hangulatos karácsonyi vásárok, kocsonyafesztivál vonzza az utazókat a hideg napokon is e vidékre.

Az itt élők is szeretnek jól s jól enni, ezt bizonyítja a számtalan vendéglő, amelyek változatos kulináris élvezetet nyújtanak a betérőknek. Elődeink ételeit még ma is sok helyen változatlanul tálalják a vendég elé.

A vendégszerető helybéliek számtalan szálláslehetőséggel várják a látogatót, korhű parasztházakban, kellemes családi panziókban és elegáns szállodákban, kastélyokban hajthatja álomra fejt az utazó.


NÓGRÁD ÉS TÉRSÉGE

A PALÓC VARÁZSLAT

A völgyekben megbúvó kis falvak, a geológiai ritkaságok, az élő hagyományok, a cifra viseletek, a terített asztalon rejlő finomságok lehetőséget nyújtanak az élet megélésére, ami a mai rohanó világunkban a hétköznapiakból kimarad.

Salgótarján a település bányászati múltjának állít emléket az ország első, természetes föld alatti múzeumával, amely a nógrádi szénmedence múltját és műszaki emlékeit mutatja be. A város szívében lévő egykori József lejtős akna eredeti épiségben lévő vágatrendszerét ipari műemlékké nyilvánították. A város páratlan fekvésű település, itt található a vulkanikus eredetű Karancs hegycsoport a szintén vulkanikus Medvessel és a Mátra északi lábával.

A város közelében emelkedik a Salgó vára, érdemes a meredek domboldalt megmászni a gyönyörű kilátásért. A magyar-szlovák határvonalon található Somoskő vára. Északi oldalán,



A salgói várhegy szép példája a bazaltkő „gyapúzsákos” mállásának. A sziklafalon látható fehér márvány emléktábla emlékeztet rá: híres költőnk, Petőfi Sándor 1845 nyarán ellátogatott Salgó várához is, mikor a Felvidéket járta!



Somoskői vár

már a szomszédos országban kereshető fel az európai hírvé látványosságnak számító bazaltömlés, ahol a 8-9 méter magas „lezúduló” bazalt orgonásípszerűen helyezkedik el a hegyoldalon. Közép-Európa legnagyobb bazaltplatója a Medves-fennsík. Tetején sétálva olyan érzés, mintha síkságon lenne az ember, mindeközben több éghajlati zónára jellemző növényzet figyelhető meg egyetlen helyen. A gyönyörű környezet és a természeti különlegességek gyalogos, biciklis és lovas túrák mellett fotótúrák kiváló terepévé is teszik a Medves-fennsíkot.

Szécsénybe a történelmi városmagot képező egykori vár területén a gyönyörűen megmaradt és felújított kastélyért érdemes ellátogatni. A vidéki barokk stílusban emelt épületben múzeum található, parkja természetvédelmi terület.

Balassagyarmat Palóccország fővárosa. A palóc népcsoport értékes és különleges népművészetéről és népviseletéről

”

Csend, nyugalom, természetközelség, friss levegő és megannyi felejthetetlen élmény, mindezt Nógrád és térsége kínálja Önnek.

”

nevezetes. A város legszebb épülete a klasszicista stílusú egykori megyeháza. A háromezer sírkövet tartalmazó ortodox zsidó temetőt elsőként nyilvánították védetté.

A legegységesebben megmaradt palóc falu, Hollókő az UNESCO világörökségi helyszíneinek egyike. Az ófalu 58 védett épülete és az általuk közrefogott kis templom körül sétálgatva a múltban érzi magát az ember. Pedig a falu ezen



A hollókői vár a levegőből olyan, mint egy csigaház, melynek központja az ötszögletű öregtorony.

részében ma is laknak. A házakban a népi kultúra emlékeit, a hagyományos tevékenységeket mutatják be: fazekasság, szövés, kosárfonás és a térségre jellemző gazdag népviselet látható. A falu fölé emelkedő várban nyaranta várjátékokkal szórakoztatják a látogatókat.

Sétált már egy trópusi tenger fenekén Európa közepén? Ha kíváncsi rá, akkor Ipolytarnócra kell látogatni. A 20 millió évvel ezelőtti ősi tenger állat- és növényvilágát egy vulkánkitörés őrizte meg az utókor számára, ahol egyedülálló tanösvényt alakítottak ki. Az ősvilág páratlan gazdagságú leőhelyén találjuk magunkat a 800 méter hosszúságú túrán. Séta közben találkozhatunk őssálat lábnyomával, cápafogakkal, megkövesedett fákkal, levéllenyomatokkal. Egyik nevezetes látnivalója a 20 millió éves, valamikor 8 méter kerületű és közel 100 méter hosszúságú ősfenyő megkövült darbjai.

Salgótarjától néhány kilométerre egy csendes völgyben fekszik Kazár település, ahol találkozhatunk a legszebb kontyolt, nyeregtetős, ámbitusos parasztházakkal és Palócföld legszínesebb női viseletével. A község határában, Közép-Európában egyedülálló vulkáni képződmény látható közel egyhektárnyi területen. E csodálatos természeti látványosság a sok millió éves, holdbéli tájhoz hasonlító riolittufa-erózió.

”
**Szentkút nemzeti
kegyhely, a Palóc-
föld búcsújáró
helye.**
”



Hollókői vár

Kozárdon a zöldellő völgy, a borókás domboldal, a barackos, cseresznyés kertek, az almás ligetek, mangalicafarm, a falusi élet megmentett emlékei és a palóc gasztronómia finomságai várják az utazót.

Az irodalmi emlékhelyek közül érdemes ellátogatni Horpácsra, ahol Mikszáth Kálmán emlékházában az eredeti bútorok, használati tárgyak, személyes relikviák között sétálhat a látogató, vagy Csesztvére, Madách Imre kúriájába, ahol az író életútja tekinthető át eredeti dokumentumokkal, korhű kiállítással.

Bercel a kastélyok és kúriák községe. A település határában mintagazdaságban élnek a tájra jellemző őshonos állatok: cigája juhok, kecskék, bivalyok, lovak és szamarak.

Szirák példásan rendben tartott kastélyában négycsillagos szállodát talál az utazó.



GYÖNGYÖS ÉS A MÁTRA TÉRSÉGE

MÁTRA, ÉLMÉNY MINDEN ÉVSZAKBAN

Gyöngyös környéke ősidők óta lakott. A civilizáció a Mátra lejtőitől ölelt völgyben lévő kisvárosban számtalan olyan emléket hozott létre, amely miatt méltán ajánlható az utazóknak.

A városközpont kiemelkedő épülete a barokk stílusú templom. Kincstárában komoly értéket képviselő reneszánsz liturgikus tárgyakat őriznek. A város értékes műemlékei közé tartozik a ferencesek temploma és kolostora, amelynek kriptájában nyugszik a Rákóczi-szabadságharc legendás generálisa,

”

A festői völgyek és bércek, nyáron hús bükkösök világa, ősszel sejtelmes ködös csúcsok, télen pedig a szikrázó napsütésben való sízés lehetősége ezeket csábít az ezerarcú Mátrába.

”

Vak Bottyán János. A kolostorban található az ország egyetlen olyan rendi könyvtára, amely a középkor óta egyfolytában működik, és 14 ezer kötete között 200 darab ősnymtatvány található.

Gyöngyös jelképeinek is tartják az Orczy-kastély kapuját őrző kőoroszlánokat.

A kastély épülete teljes felújításon esett át, ma látogatható.

A vulkanikus eredetű Mátra déli lejtői ideális körülményeket teremtettek a régió legnagyobb történelmi borvidékének, a Mátrai borvidék kialakulásához. Így lett Gyöngyös a szőlő és a bor városa. Többek között a város határában lévő farkasmályi pincesoron, a nagyrédei és a gyöngyöstarjáni pincékben, valamint a gyöngyöspatai tufába vajt présházakban érdemes az illatos nedűket kóstolni.

A Mátra Magyarország emblematisms hegye, hiszen itt található az ország legmagasabb pontja, az 1014 méter magas Kékes tető,



és rögtön a szomszédságában a második legmagasabb pont, Galya-tető. Ez a vidék a kristálytisza levegő révén egyben klimatikus gyógyhely is. Jól kitáblázott túraútvonalaival a bakancsos turisták paradicsoma a Mátra.

Az utóbbi években két modern síközpont is kiépült lejtőin, Kékestetőn és



A közeli Gyöngyöspata egyedi belső díszítésű temploma büszkélkedhet az Európában egyedülálló Jesse-fa oltárral. Ugyancsak a templomban látható a Nekcsei Biblia másolata.

Mátraszentistvánban, ahol kezelt, hóágyúzott pályákon, egészséges, tiszta levegőn síelhetnek. A hegység a kerékpárosok kedvelt úti célja is, számos országos és nemzetközi kerékpáros verseny helyszíne. A sziklamászók körében szintén jól ismert a mátrai Csókakő és a Báránkyő, amelyek kimagasló mászóiskolát képviselnek. Gyöngyösről romantikus erdei kisvasúton is feljuthatunk a hegységbe.

A sástói kőbányában működik a 930 méteres bobpálya, a kalandparkot pedig kötélpályák, függőhidak teszik izgalmassá. Ha az ország legmagasabban fekvő tavát keresi, akkor is a Sástóhoz kell ellátogatni, ahol a kirándulás mellett a horgászat és a csónakázás nyújt programot. Mátrafüredről vezetett erdei segway és nordic walking túrákon vehetnek részt a kalandvágyók.

Itt vannak az ország legmagasabban fekvő falvai: Mátraszentlászló, Mátraszentimre

és Mátraszentistván, melyek közelében, Piskéstetőn csillagvizsgáló is áll. A hozzájuk tartozó Fallóskút kedvelt búcsújáró hely. A falvakban a szlovák gasztronómia különlegességeit, a sztrapacskát, a káposztás bablevest és más ínycsikéket ízlelhetnek a vendégek.

Parádsasvár a gyönyörű, romantikus vadászkastélyáról nevezetes. Itt tör föl a helyiek által csevicének nevezett híres, kénhidrogéntartalmú szénsavas parádi víz, amelyet kétszáz éve isznak különféle gyomorbetegségek enyhítésére.

Mátraverebély nevezetes búcsújáró hely. A hozzá tartozó Szentkúton az 1100-as években jelent meg először a Szűzanya, aki a Szent Kút vizével meggyógyított egy néma pásztorfiút. Ettől kezdve indult el ide a néparadat, és lett az ország leglátogatottabb búcsújáró helye. Főbúcsúja Nagyboldogasszonykor van.



Síelők a Mátrában



Mátraderecskén a vulkáni utótevékenységhez kötődően természetes szén-dioxid-gáz szivárog, amelyet „megszelídítve” gyógyításra fogtak. Itt működik az ország egyetlen természetes szén-dioxid-szárazfürdője, a mofetta, ahol az érrendszeri és mozgásszervi betegségek kiegészítő kezelését végzik.

A Mátra északi lejtőiről indulva, a Palóc úton haladva több mint 30 településen ismerkedhetünk a nép élő hagyományaival. Népi építészeti emlékek, kézműves műhelyek, gasztronómiai különlegességek és őszinte vendégszeretet fogadja az idelátogatót.

Verpelétre, Markazra, Abasárra és Kisnánára a kitűnő tájjellegű borok miatt érdemes ellátogatni. A Kisnánán és Sirokban álló felújított középkori várrom nyaranta színes várjátékoknak és gasztronómiai programoknak ad otthont.

A Zagyva partján elhelyezkedő Hatvan építészeti emlékei közül a Grassalkovich-kastély és a barokk major épületei természeti értékek.



Egerszalókon igazi nevezetességnek számít a föld mélyéből feltörő hévízforrás. A föld alól, közel négyszáz méteres mélységből 68 fokal, egyedülálló összetételű víz tör fel, amelynek a sókiválása Európában páratlan, holdbéli tájat varázsolt a felszínre. Ehhez hasonló jelenséggel csak Törökországban és az USA-ban találkozhatunk.

EGER ÉS KÖRNYÉKE

CSILLAGVIDÉK – KALAND ÉS PIHENÉS

Az idelátogatók előtt a lehetőségek és élmények széles tárháza nyílik meg, legyen szó túrázásról, lovaglásról, gasztronómiai élményekről vagy akár pihentető termálvizes fürdőzésről.

Eger évek óta az ország egyik leglátogatottabb városa, mely az évszázadok során számos fontos esemény színtere volt, és minden magyar számára egyet jelent a hősiek helytállással, a kitartással, a hazaszeretettel. Erre példát Dobó István várkapitány és az egeri várvédők adtak az 1552-es törökök elle-

építészeti stílusát és a kor egyedülálló hangulatát idéző Törökfürdő képvisel a város termálstrandjával és egyéb műemlékekkel egyetemben. A fürdőkben található radontartalmú gyógyvíz a mozgásszervi betegségek hatásos gyógyítója.

Romantikus sétákat tehetnek a turisták a vár alatt húzódó egységes barokk belváros zezugos utcáiban. A város főterét, a Dobó teret, Európa egyik legszebb barokk temploma díszíti. Érdeemes felkeresni a Líceumot is, ahol a varázstoronyban kémlelhetik az eget, és meglátogathatják a Főegyházmegyei Könyvtárt, ahol a sok kódex mellett őrzik az első magyar nyomtatott



Egerszalók

”

Kiváló vendéglátóegységek, kávézók, cukrászdák, érdekes múzeumok és kiállítóhelyek – ez az, ami Egerbe vonzza a vendégeket.

”

ni harcok során. Ennek és Gárdonyi Géza, a harcokat megörökítő Egri csillagok című regényének köszönhető, hogy ma a várat és kiállításait keresik fel a vidéki múzeumok közül a legtöbben.

A törököktől „örökölte” a város fejlett fürdőkultúráját is, melyet mára a török kor

könyvet, a Budai krónikát 1473-ból. Az ország második legnagyobb templomában, a klasszicista stílusú Bazilikában gyönyörű hangú orgonabemutatót élvezhetnek az ide betérők a főszezon déli óráiban.

A marcipánmúzeum és a régi Zsinagóga változatos időszak kiállításai számos

látogatót vonzanak a városba. A már megszokott és kedvelt művészeti és gasztronómiai fesztiválok mellett Eger ad ott-hont június végén a Kaláka Fesztiválnak, amely Magyarország legnagyobb folkfesztiválja.

Szintén Eger a központja az ötezer hektáros történelmi borvidéknek, amely hazája az egyik legismertebb magyar bornak, az Egri Bikavérnek. A város hangulatos borozóit, a „hegy levével” készült ételeket kínáló vendéglőket és a várost övező borospincéket, így a Szépasszonyvölgyet sem érdemes elkerülni. A tüzés, mélyvörös cuvée, az Egri Bikavér a borvidék zászlósbora, de mellette a zamatos fehér Egri Leányka és az újabb szőlőfajtákból készült nedűk is egyre ismertebbek. Az egri borászok 2010-ben komponálták meg az Egri Bikavér fehérbor párját, az Egri Csillagot, mely kifejezi a termőterület sajátosságait, és teret ad a borvidék fajtasokszínűségének.

Egerszalókon a hőforrás gyógyvizére települt fürdő és szálloda reumatikus betegségekre és baleseti műtétek utáni rehabilitációra kiváló.

Turisztikai látványosságként említhetők a riolittufába vájt kaptárkövek, barlangok és az egerszalóki barlanglakások, melyek skanzenként látogathatók.

A település központjában a turisztikai információs házban szombat délelőttönként háztáji termelői piac működik.

A pompás demjéni termálvölgyben, a gyönyörű mozaikkal kirakott, teraszos gyógyfürdőben romantikus éjszakai fürdőzésre is van lehetőség az év minden napján. A Gyógyvizek Völgyének településein a vendégek bőséges



A több, mint ötezer hektáros történelmi borvidék az ország leghíresebb vörösborának, az Egri Bikavérnek a bölcsője.



Boroszipce

szálláshelykínálatból válogathatnak az egyszerű falusi szálláshelytől a négycsillagos wellness-szállodáig.

A települések környezetében számos szőlőhegyet találhatnak, s kedvükre kóstolhatnak neves borászaink finom boraiból a csodálatos riolittufa pincékben. Számos gasztronómiai rendezvény várja a vendégeket az Egerszalóki Boros-Torostól az egerszóláti Olaszrizling Fesztiválon és demjéni Káposztás Étkek Napján is túl a Borkorcsolyanapokig a Gyógyvizek völgyében.

Szilvásvárad az ország egyik kedvelt üdülõhelye, mert a Szalajka-völgy milliõnyi szépség tárháza. A Fátyol-vízesést, a szabadtéri erdei múzeumot, a pisztrángos tavakat, a védett õsbükkõst, az istállós-kõi õsemberbarlangot bakancsos turistaként is megnézhetjük, de erdei kisvasútra is ülhetünk és lóháton, lovas kocsival, télen pedig lovas szánnal is

”

Eger környéke a horgászok paradicsoma is, az egerszalóki és az ostorosi víztározót, a bélapátfalvi tavat érdemes horgásbotokkal felkeresni.

”

közlekedhetünk. A túrázókat jelzett túraútvonalak, a kerékpárosokat térképes tábla segíti az eligazodásban. A környék erdeiben terem a konyhák „fekete aranya”, a szarvasgomba. Ősszel rendezik a szarvasgomba-vadászatot, ahol a gombakereső kutyáké a főszerep. Az éttermekben megkóstolhatjuk az értékes gombával készített ételeket, és kaphatunk különleges pizstrángfogásokat is. A községben épült az ország egyik



Szilvászvárad ad otthont a világhírű lipicai ménesnek is.

legszebb lovaspályája, és itt található az egyetlen, génállományként őrzött lipicai ménes.

Bélapátfalva a Nyugat-Bükk kapujában, a Bélkő-hegy nyugati lábánál fekszik. A környék számos túraútvonala, köztük a Bél-kői tanösvény várja a gyalogos és kerékpáros turistákat. A hegy fehér sziklái 100 millió évvel ezelőtt emelkedtek ki az eltűnő őstengerből. Kanyargós szerpentin vezet a hegy tetejére, ahonnan páratlan látvány tárul a szemlélődő elé. A völgy mélyén található az 1232-ben alapított ciszterci apátság, amelynek kereszt alakú, román stílusú temploma, az altemplommal együtt máig fennáll.

Felsőtárkány a Bükk Nemzeti Park nyugati kapuja, az itt található látogatóközpontban kiállítás ismerteti meg az érdeklődőket a Bükk élővilágával. A településről hangulatos erdei kisvasúton is elindulhatunk a hegység belseje felé.

A lovas túrázók és a kerékpározók kiváló erdei terepeket találhatnak. Bakancsos turistaként keressük a 21 állomásos tanösvényt is!

Noszvajon híven őrzik a népi élet emlékeit, kemencében sütik a helyi ételspecialitásokat, üstben főzik a hagyományos szilvalekvárt, ezért a falusi turizmus kedvelt helye. Látványos a barokk stílusú kastély arányos épülete és a körülötte lévő kert.

”

A noszvaji határt az Egri borvidék legjobb termőterületeinek tartják.

”



A Bükkben legelő ménes

Szomolya az országban egyedülálló fajtájú fekete, ropogós cseresznyéről és az abból készített népi ételeiről nevezetes. Tavasszal Cseresznyefesztivált rendeznek. Hegyoldalba vajt barlanglakásokat is láthatunk a településen. A Bükkaljára jellemző kaptárkövek néhány szép példányát a falu közelében megtaláljuk.

Bogács az utóbbi években kedvelt pihenőhely lett. 76 °C-os termálvízére létesült a termálfürdő, mely nyitott medencéivel télen-nyáron közkedvelt hely. Az itt pihenő vendégek a fürdőzés mellett élvezhetik a táj szépségét, kóstolgathatják a helyi domboldalakon termett szőlőkből készített kiváló borokat, meglátogathatják a kaptárköveket.

A Bükk legszebb völgyében, a Hór-völgyben fekszik Cserépfalu, amely remek kirándulási kiindulópont. Legközelebbi érdekességként a Suba-lyuk barlangba kukkanthatunk be, ahol



a neandervölgyi kultúrához tartozó őseink nyomait találták meg kőeszközökkel és jégkorszaki állatok csontjaival együtt.

Mezőkövesd hírnevét a szín pompás „matyó” hímzésnek és a fürdő gyógyító vizének köszönheti.

A világhírű matyó örökség nemcsak nemzeti örökségünk, de az UNESCO szellemi világörökség része is. A város központjában a matyó népiéletbe nyújt bepillantást az a kiállítóter, ahol a szín pompás viseletek is bemutatásra kerülnek. A barokk templom egyedi freskóin minden életkor matyó viselete szemügyre vehető. A „Hadas”, skanzen jellegű városrész népi műemlék házaiban iparművészek tevékenykednek.



Mezőkövesd Hűsvét

A látogató bepillantást nyerhet többek közt a bútorfestés, a szövés, a mézeskalács-készítés, a fazekasság rejtelmibe is. Itt található a legismertebb matyóminta-tervező, Kisjankó Bori emlékháza, közelében pedig az Európa-hírű mezőgazdasági eszközöket bemutató gépmúzeum.

A város határában fekszik Észak-Magyarország legnagyobb fürdője. A kénes gyógyvíz reumás megbetegedések,

ízületi gyulladások gyógyítására, ortopédiai műtétek utókezelésére alkalmas. A fürdő 11 hektáros területén 21 medence, köztük fedett és szabadtéri gyógymedencék, élménymedencék, gyermekmedencék, hullámfürdő, valamint fedett uszoda található. A gyógyászati szolgáltatások mellett új wellness-részleg segíti a rekreációt, többféle szaunával, gőzkabinnal, pezsgőfürdővel.

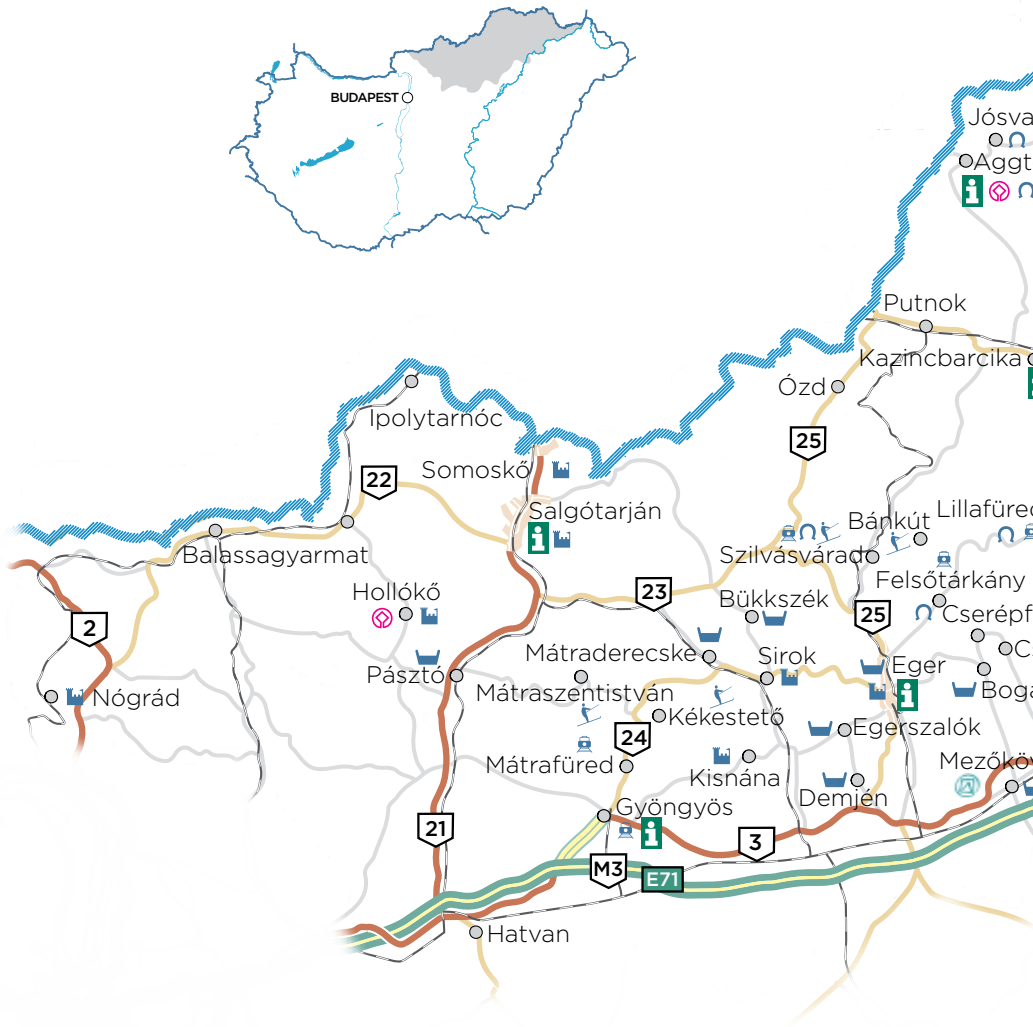
Bükkszéket 30–40 °C -os gyógyvize miatt kedvelik a látogatók. A fürdő gyógyvizét az 1930-as évtől palackozzák, mely gyomorbántalmak, cukorbetegségek, légzőszervi megbetegedések enyhítésére szolgál.

A bükkszéki gyógyfürdő várja a strandolni, fürdeni, gyógyulni vágyókat. A 39 Celsius-fokos víz jótékony hatását, a falu különös atmoszféráját egyaránt élvezhetik az idelátogatók.

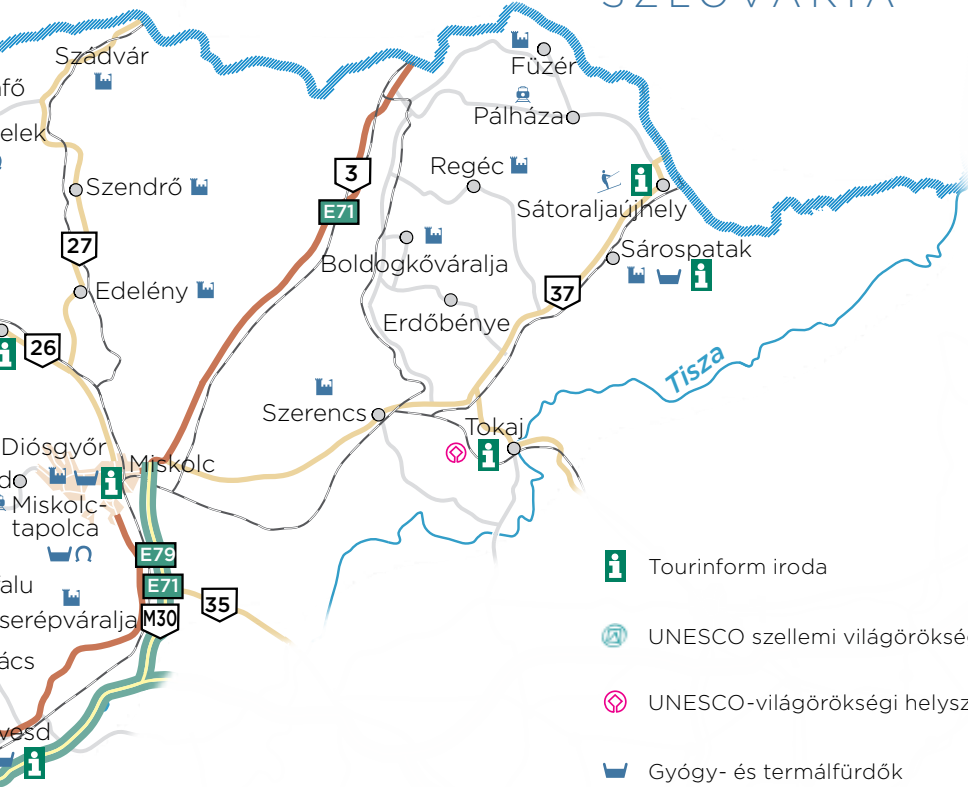










Feldebrő az Európa-szerte páratlan templomáról nevezetes. A román kori építészeti elemeket is tartalmazó épület alatt húzódik az ország egyik legrégebb és teljes épségében fennmaradt altemploma. Az altemplomi boltzatokat freskók díszítik, amelyek hazánk egyik legkorábbi falfestményei. A falfestmények Káin és Ábel áldozatát, a testvérgyilkosságot, illetve Krisztust és a négy evangélistát ábrázolják.

ÉSZAK-MAGYARORSZÁG RÉGIÓS TÉRKÉPE



SZLOVÁKIA



-  Tourinform iroda
-  UNESCO szellemi világörökség
-  UNESCO-világörökségi helyszín
-  Gyógy- és termálfürdők
-  Vár
-  Sípálya
-  Barlang
-  Kisvasút

MISKOLC ÉS TÉRSÉGE

MINDEN JÓT MISKOLC KÖRÜL!

Ha érdeklik Önt a történelem, a zene, a képzőművészet és az építészet emlékei, ha szereti az erdei túrákat, vagy az extrém sportoknak hódol, esetleg két keréken járná az erdőt, vagy csak lazítana, akkor Miskolc az Ön városa.

Magyarország negyedik legnagyobb városa az ország legrégebben lakott települése, hiszen az ember jelenléte 70 ezer évvel ezelőttre tehető a belvárosban magasodó Ávas hegyen. A diósgyőri vár is az egyik legrégebbi és legjelentősebb emléke Miskolcnak, története sok évszázadra vezethető vissza. A reneszánsz vár volt királynék jegyajándéka, boszorkányok vesztőhelye, falai között nem katonás, hanem lantpengető kedélyes élet folyt. Ezt a hangulatot adja vissza a nyaranta megrendezésre kerülő, Nagy Lajos korát idéző középkori forgatóg, ahol az időutazás alatt a látogató Lajos-dénárral fizet, és bepillanthat Közép-Európa legtöbb szereplős történelmi



Az ország első egész alakos Kossuth-szobra

Napfényes időben érdemes felkeresni az Erzsébet téren a Kossuth-szobor mögött a napórát, amelynek Ön lesz a mutatója.



Diósgyőri vár

panoptikumába. A vár megújulás előtt áll. A történeti hűséget szem előtt tartó rekonstrukció keretében olyan terek jönnek létre vagy újulnak meg, amelyek méltán teszik majd még népszerűbbé a diósgyőri várat. Újra megépül a lovagterem, a várkáporna, kilátóteraszok létesülnek a tornyok tetején. A Lovagi tornák tere és a Vásártér létrejöttével új helyszínek is kapcsolódnak a várhoz.

A belvárost a Szinva patak szeli keresztül, amely hangulatossá varázsolja a város tereit, teraszait. Meghatározza a városképet az Avas is, amelynek oldalában több száz borház és pince rejlik, tetején pedig az Avasi kilátótorony kínál lehetőséget Miskolc és a környék panorámáját megsodálni. A város számtalan történeti és kultúrértéket rejt, itt található hazánk legteljesebb ásványgyűjteménye és a vidék leggazdagabb magyar festészeti gyűjteménye. Az avasi református

”

Kiváló fotótéma lehet a Szinva teraszon a Miskolci lányok szobra, a Szerelmesek hídján a lakatok és Mancs, a híres mentőkutya bronzszobra.

”

templom az ország legjelentősebb késő gótikus emléke. A görögkeleti ortodox templom 16 méter magas ikonosztáza az ország legszebb és Közép-Európa legnagyobb képfala. A rönkfából készült Deszkatemplom pedig igazi kuriózum. A régió legnagyobb működő zsinagógájában Magyarország legszebb zsinagógaenteriórját találja. Miskolcon nyílt hazánk első magyar nyelven játszó kőszínháza 1823-ban,



Miskolctapolcán a barlangfürdő külső medencéi és belső termel egyaránt jelentenek egyedülálló látványosságot és élménygazdag kikapcsolódást.

amely évente helyt ad a régió egyik legjelentősebb zenei eseményének, az operafesztiválnak. A teátrum ma Közép-Európa egyik legnagyobb, legtöbb színházi térrel rendelkező játszóhelye.

Fürdött már Ön valaha barlangban? Miskolctapolcán ez is valósággá válhat! Az európai hírű fürdőkomplexum vize, barlangi levegője jótékony hatással van a szívbetegségekre, a mozgás- és légzőszervi panaszokra. A látogatók válogathatnak a termál-, tavi, illetve barlangi medencék között. Miskolctapolcán lehetősége van kipróbálni Észak-Magyarország legnagyobb, természetes környezetbe épített kalandparkját és az ország legizgalmasabb, egész évben nyitva tartó bobbpályáját! A város határában, a Csanyik-völgyben, az állatkert és kultúrparkban több százféle állatot nézhet meg a látogató. Jó időben látványteretése, állatbemutatók és

-simogatók, lovaglás teszi izgalmasabbá az állatokkal való ismerkedést. A környék állat- és növényvilágának megismerését tanösvény is segíti, ahol magaslesről is szemlélődhetnek, vagy átkelhetnek egy völgyhídon.

Miskolcot a Bükk öleli körül, a hegység szerves része a város és környéke életének. A városhoz tartozó Lillafüred országzserte híres hegyvidéki üdülőközpont, ahol

”

**Lillafüred Miskolc
igazi gyöngyszeme,
elismert klimatikus
gyógyhely.**

”




csónakázhatunk a mélyzöld Hámori-tavon. Sétára várja a vendégeket a hegyoldalon emelkedett, gyönyörű fekvésű szálló függőkertje, melynek teraszairól remek kilátás nyílik a környékre. Az egyik teraszon József Attila szobra áll; hisz a költőt is megihlette a táj szépsége. Itt található a Szinva patak víz-esése; a természeti látványosság moraja szintén hozzátartozik Lillafüred hangulatához. A neves polihisztor, Herman Ottó egykori lakóháza, a Pele-lak ma emlékmúzeumként várja az érdeklődőket.

A garadnai pisztrángtelepen elfogyasztott füstölt hal íze semmi máshoz sem hasonlítható. A Margit-forrás vizén kialakított telepen 18 medencében tenyésztik az őshonos sebes pisztrángot, amelyet génbank jelleggel is őriznek. A Garadnavölgy merész sziklafalai között kanyargó hegyi patakban a pisztránghorgászatot is érdemes kipróbálni. Hangulatos

program a közel nyolcvan éve elindított erdei kisvasúton megközelíteni a Bükk völgyeit. A különleges, hibrid hajtású mozdony vontatta szerelvények Diósgyőrből Lillafüreden át Garadnág közlekednek. A lillafüredi állomás épületében egy ökoturisztikai központ mutatja be a Bükk élővilágát és a magyarországi kisvasutakat.

A hegység hazánk barlangokban is gazdag vidéke. A lillafüredi Szent István-barlang a cseppköveiről vált nevezetessé. Emellett klimatikus gyógyhely is. Az Anna-barlang európai viszonylatban is kiemelkedő mésztufa alakzataival hívogatja a kíváncsi utazót.



Barlangterápia

A Szeleta-barlangban találtak először ősemberleleteket, a fokozottan védett barlang 90 méter hosszú járata több védett denevérfaj szálláshelye. Kiváló túracélpont a közelben Fehérkőlápa, a szentléleki pálos kolostor romjai vagy a Látókövek, ahonnan csodálatos kilátás nyílik a környező völgyekre.

A Bükk hegységbe az aktív szabadidőt kedvelőknek érdemes ellátogatni: nyáron a kerékpározók és túrázók

paradicsoma, a téli sportok szerelmeseit az első hóesés után jól karbantartott és esti világítással ellátott bánkúti sípályák várják.

Bükkszentkereszten meglátogathatja az ország egyetlen füvesemberét, Gyuri bácsit, sőt gyógynövénygyűjtő túráin is vele tarthat. Az üdülőfalu kristálytisza levegőjéről, lovas tanyájáról és üveghutáit bemutató kiállításáról is nevezetes. Népszerű a kirándulók körében a falu határában a gyógyító kövekhez tett séta vagy télen a lovas szánozás.

Ónod község utcáinak egy része napjainkig megőrizte középkori nyomvonalát. A középkori vár falait várárok öve-

A legenda szerint valaha Bükkszentkereszten járt Szűz Mária. Útja a falucska melletti erdőn vitt keresztül, és amikor elfáradt, leült egy körre pihenni. Azt a helyet a falubeliek Boldogasszony kövének nevezik, szent és egyben gyógyító helynek tekintették.



Bükkszentkereszt

zi, a várfal a Sajó kanyarulatánál csodálatos látványt nyújt. A vár történelmi jelentőségre a Rákóczi-szabadságharc idején tett szert, itt volt II. Rákóczi Ferenc egyik főhadiszállása. Az 1707-ben a vár melletti körömi mezőn tartott országgyűlésen jelentették be a Habsburg-ház trónfosztását. A református templom előtt áll az ónodi országgyűlés 200. évfordulójára, 1907-ben állított emlékoszlop.

AGGTELEKI-KARSZT ÉS TÉRSÉGE

TERMÉSZET FELSŐFOKON

Az Aggteleki-karszt számtalan felszíni és felszín alatti kincset rejt magában. A vidék páratlan élményt nyújt a pihenni vágyó turisták vagy a kalandra vágyó felfedezők számára.

Az Aggteleki-karszt területén található közel 300 barlang 1995-ben felkerült az UNESCO Világörökség listájára. Itt található Magyarország leghosszabb barlangja, a határon is

átnyúló, több mint 25 km összhosszúságú Baradla barlang, mely egyben hazánk legismertebb és cseppkőképződményekben leg gazdagabb barlangja. Az aggteleki rövidtúrán a látogatók fényjátékkal egybekötött zenei előadásnak lehetnek tanúi a kitűnő akusztikájú Hangversenyteremben, ahol rendszeresen sor kerül különböző műfajú koncertek megrendezésére. Zenehallgatásra Magyarország legnagyobb barlangcsarnokában, az Óriások termében is van lehetőség, mely a Vörös-tói közértúra és a Jósvalói rövidtúra



Vörös-tói látogatóközpont

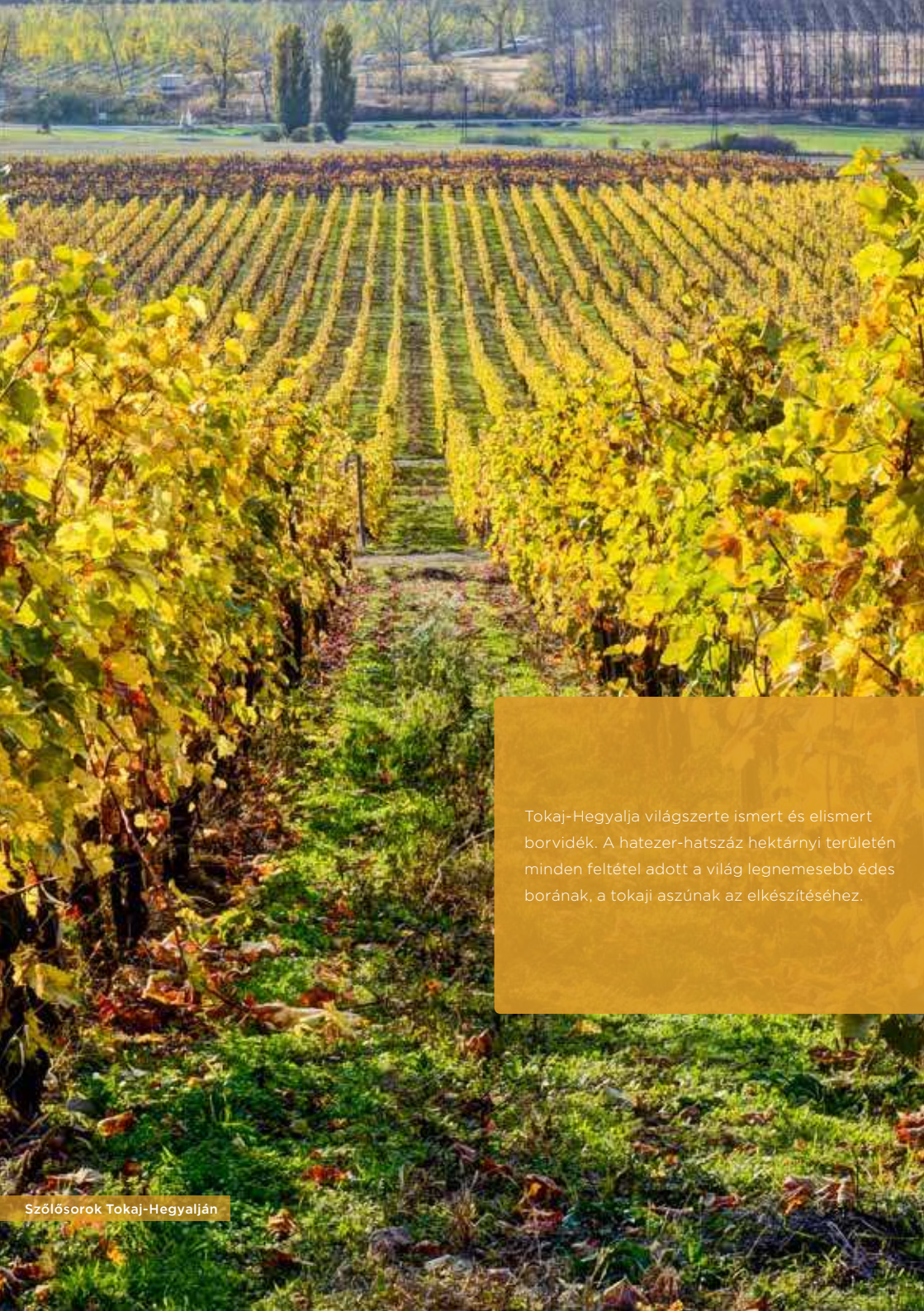


során tekinthető meg. A Vörös-tói középtúrának útvonalán található hazánk legmagasabb cseppkőképződménye, a kb. 20 m magas „Csillagvizsgáló”. A Baradla mellett további öt barlang várja a mélység titkait felfedezni vágyó vendégeket.

Az Aggteleki Nemzeti Park területén található tanösvényeken, kijelölt turista- és kerékpárútvonalakon haladva a kirándulók sok érdekes természeti és kultúrtörténeti értékkel találkozhatnak.

A barlangok vidékét járva érdemes megtekinteni a szintetri vízimalmot, a Guinness-rekorder Világ Legnagyobb Könyvével, és az néhány kilométerre a hegyek közt megbúvó Tornakápolnát, amely 11 állandó lakosával az ország legkisebb települése, és értékes templomával, körpanorámás látványt nyújtó kilátópontjával sok kirándulót vonz.

Jósvafőn található Magyarország egyetlen génmegőrzés céljából tartott hucul lóállománya.



Tokaj-Hegyalja világszerte ismert és elismert borvidék. A hatezer-hatszáz hektárnyi területén minden feltétel adott a világ legnemesebb édes borának, a tokaji aszúnak az elkészítéséhez.

TOKAJ-HEGYALJA ÉS A ZEMPLÉNI-HEGYSÉG

BOR, KULTÚRA, KALAND

Nem csak manapság jut eszébe az utazóknak, hogy ellátogassanak Tokajba, hiszen már a 18. században is sokan keresték fel, hogy lássák, hol és hogyan is készül a világhírű bor.

A tokaji nemes nedűkről nem kell sok szót ejteni, hiszen ki ne ismerné a mámorítóan édes többputtonyos aszút, az egyedülálló szamorodnit, az illatos furmintot és sárgamuskotály borokat? A borvidék borászainak termékeit számos világtalálkozón arany- és ezüstéremmel díjazták.

kivételes élményt nyújt az idelátogatóknak. Ezekkel az értékekkel érdemelte ki a 27 borvidéki település a világorökségi címet.

Tokaj városa a 19. században nyerte el mai arculatát, ekkor épültek a görög kereskedők házai a mai Kossuth tér környékén, amelyek kapujain ma is láthatóak a kereskedők emblémái. A város különlegessége a 19. század végén épült Zsinagóga, ma kulturális és konferencia-központ, a mellette álló színházban pedig szórakoztató előadások sorát lehet megnézni. A mai belváros alatt húzódó pincerendszer több száz éves, egyes pincéiben már a 15–16. században is bort tároltak. Ezek közül is kiemelkedő a város főterén található törté-



A világhíres tokaji nedű

A vidéken évszázadok során különböző népcsoportok, örmények, zsidók, svábok, lengyelek, telepedtek le, akik vallásukkal, építőművészetükkel, hagyományaikkal gazdagították a térséget. Így ma az évszázados pincék, a régi épületek, a kiváló borok és a festői táj együttese ritkán tapasztalható,

”

A hegyaljai emberek szakértelméről, szeretetéről és hagyományairól meggyőződhet mind a nagyobb és kisebb, akár családi borospincékben a borkóstolók során.

”

nelmi pince, amelyben a hagyomány szerint Szapolyai Jánost 1526-ban királlyá választották.

A térség települései közül Tokajnak a legjelentősebbek a borkultuszhoz kapcsolódó hagyományai. Már a 18. században is megünnepelték a szüretet, a 19. század elejétől fogva pedig a környékbeli diákság bordalokat

énekelve, Bacchus szobrát kísérvé vonult fel Tokaj utcáin a szüret idején. Ebből a hagyományból alakult ki a szüreti felvonulás és fesztivál, amely mára rengeteg vendéget csalogat a városba évről évre.

A borvidék szőlőhegyeire települtek a nagy pincészetek, pincékben más és más tokajival találkozhatnak a bort kóstolók. A bor és a táj szerelmesei bérelhetnek kerékpárt, a kényelmesebbek



Tokaj-Hegyaljára kétféle hordó volt a jellemző, a gönci és a szerednyei. Az előbbi 136,6 literes tölgyfa hordó, az utóbbi 220 literes.

robogót a (bor)túrákőzpontokban. Tokajban a hétfvégéken a pincékhez az érdeklődők gumikerekes kisvonattal juthatnak el, a borbusz pedig a környék pincészeiteihez viszi el a vendégeket.

A borvidék kapujában található Szerencs, amely a 19. század végétől új színt jelentett a borvidék gazdaságában, 1889-ben itt nyílt meg ugyanis Európa akkor legnagyobb cukorgyára és finomítója, valamivel később pedig a csokoládégyár. Itt látható a világ harmadik nemzetközi hírű cukormúzeuma. A középkori vár falai között érdemes megtekinteni a Zempléni Múzeum részeként a világ harmadik legnagyobb képeslapgyűjteményét. Szerencsen újjáéledt a régi szecessziós fürdő is.

Erdőbényén a kádárok műhelyeiben ma is az ősi hagyományok szerint készülnek a Tokaj-Hegyaljára jellemző gönci és szerednyei hordók.

Sárospatak a térség legjelentősebb szerepét játszotta a történelemben. Itt született 1207-ben Árpád-házi Szent Erzsébet, II. Endre királyunk leánya. Várát hol a Rákócziak lakták, hol Balassi Bálint harcolt érte, hol országgyűlés helyszíne volt. A reformáció terjedését a ma is működő Sárospataki Református Kollégium segítette, amely évszázadokon keresztül nagyban hozzájárult a térség szellemi és vallási identitásának

”
**A borvidék
szimbóluma
a Nagy-Kopasz
hegy.**
”



alakításához. Könyvtárában őrzik az egyik legnagyobb egyházi gyűjteményt Magyarországon. A városba látogató turisták a megújult fürdőben is kikapcsolódhatnak.

Sátoraljaújhely a régi Zemplén vármegye székhelye volt. A legenda szerint Kossuthot az az itt élt Teitelbaum Mózes gyógyította meg, akit csodarabbiként tisztelnek, és sírját külföldről ideérkezők is rendszeresen látogatják.

A városra néző Szár-hegyen 1936-ban épült a világon egyedülálló nemzeti zarándokhely, a Magyar Kálvária, ahol 38 elcsatolt magyar városnak 14 stáció és a hegy tetején álló Szent István-kápolna állít emléket.

A Magas-hegy gyomrában – a Zsólyomka völgyének varázslatos pincesorán és a világörökség részének számító Ungvár pincesoron – Hegyalja legfinomabb borkülönlegességeiből lehet kóstolgatni. A rendszeres



pincetúrák alkalmával a több, mint 800 éves, tüneményes pincék mélyén többek között másást, fordítást, borpárlatot fogyaszthatnak a vendégek, hogy testük-lelkük harmóniáját megteremtsék.

A Magas-hegyen épült a zempléni aktív élmények központja. Itt található Közép-Európa leghosszabb, egyben Európa leggyorsabb görgős szlalombobja, az ország leghosszabb libegője, legnagyobb négy évszakos sípályája, de talál itt a szórakozni vágyó utazó téli-nyári korcsolyapályát, valamint vadasparkot is. A kitéblázott tanösvények és az új kilátó is felejthetetlen élményeket nyújtanak.



Füzéri vár

A Sátoraljaújhelytől alig néhány kilométerre fekvő Széphalom ez egyik leglátogatottabb magyar irodalmi zarándokhely. Az egykori családi kúria parkjában található Kazinczy Ferenc sírja, a Kazinczy-emlékmúzeum és a Magyar Nyelv Múzeuma.

A felső-magyarországi várak a turisták kihagyhatatlan úti céljai közé tartoznak. A Zemplén hegytetőin számos

romantikus várrom bukkan az utazó elé, a legismertebbek Boldogkőváralján, Regécen és Füzéren találhatók. Az utóbbi az ország legszebb fekvésű erődítménye, ahol a magyar királyi koronát is őrizték egykoron.

A Sárospataktól Kassáig kiépített kerékpárútnak, az országhatáron végigfutó gyalog- és túrakerékpáros útnak, valamint a Bodroglközben Cigánd, Pácin, Nagyrozvágy és Ricse szomszédságában található, közel 24 km hosszú töltéskoronának köszönhetően a Zemplén és a Bodroglköz igazi bringás paradicsomnak számít. A távon pár óra alatt körbe lehet kerekézni, s a magával ragadó idilli táj, történelmi emlékhelyek, várak, építészeti és

A zempléni táj rendkívül gazdag kulturális, történelmi emlékekben, látnivalókban és ezen kívül számos sportolási, kikapcsolódási lehetőséget kínál.



Kerékpárosok a sárospataki várban

természeti örökségek, védett madarak, birkanyájak és marhacsordák mellett haladva szinte megáll az idő.

A Sárospatak és Sátoraljaújhely között félúton található Károlyfalván kihagyhatatlan látványosság az egykori malomkőbánya, a Megyer-hegyi tengerszem.

Észak felé haladva, Sátoraljaújhelyt és Széphalmot elhagyva Mikóházán, a felújított pincesor és a pálinkaház

környezetében kulináris (disznótoros, sztrapacska, bor, pálinka) élvezeteknek hódolhatunk. Magyarország legészakibb városából, Pálházaról indul hazánk legrégebb keskeny nyomtávú erdei kisvasútja, mellyel a festői szépségű Kőkapun át a rostallói turistaházig utazhatunk.

Itt találkoznak az Észak-Zemplént átszelő kedvelt túraútvonalak. A Zempléni-hegység és a Nagy-Milic vadregényes tájain a gyalogtúrázók, a hegyi kerékpárosok a down hill, de még a sziklamászás kedvelői is ideális túraterepeket találnak. A jeles sziklák, mint a Sólyom-kő, Pengő-kő, Kerek-kő és a Nagy Péter-mennykő, káprázatos látvánnyal ajándékozzák meg azt, aki megmássza őket.

Füzérradványon a romantikus Károlyi-kastély, a gigantikus platánok lakta botanikai park szintén vonzó látnivaló. Hollóháza az országhatáron túl is híres porcelántermékeiről. Érdeemes meglátogatni a gyárat és a mellette épült porcelánmúzeumot. A nyugati Zemplén dombjai rejtik Vizsolyt, ahol az első teljes nyomtatott magyar nyelvű biblia jelent meg, erődtemploma pedig egyedülálló építészeti emlék. Gönc rendkívül fontos szerepet töltött be a tokaj-hegyljai borok kereskedelmében, amit mi sem bizonyít jobban, mintsem hogy a 136,6 literes, ún. gönci hordó mértékegységgé vált. A város a világhírű Gönci barackpálinkáról vált híressé, de itt áll a hazánkban egyetlen fennmaradt huszítaház. Az egykori lakóházban a 19. század második felének állapotát tükröző paraszt-polgári lakásbelsőt alakítottak ki. Telkibánya a középkori arany- és ezüstabányászat emlékeit őrzi, egyben az



Tisza-part Tokajnál

Amikor hajóba szállhat az ember, nincs más, csak a víz varázsa, a szellő érintése, a parti élet rezdülései, a felröppenő madarak és a szálló felhők.



Szürke gém a tokaji Tisza-parton

ásványvadászok paradicsoma. A kopjafás temető különleges látvány szinte visszarepíti a múltba.

A csodálatos folyókat, patakokat övező növény- és állatvilág kizökkent a mindennapi élet rohanásaiból, a zajból, és csónakba, kenuba csalogatja az utazót. Gyakorlott, megfelelő tapasztalatokkal rendelkezők számára a közeli Hernád ad sok izgalmat a kavicsos folyómedrével, kidőlt fáival. A lassú folyású Bodrog viszont a kezdők számára is ajánlott.

Sárospatakról vagy Tokajból indulva sétahajóúratokon élvezheti a víz közelségét, vagy borkóstolóval egybekötött hajókiránduláson is részt vehet. A térségben több helyen, Mádon, Tarcalon és Erdőbénye határában is találhatók horgásztavak.

Kiemelt értéket képvisel Bodrozug madárvilága: ritka ragadozó madarak, valamint számos vízi- és gázlómadárfaj él itt, de az ártér a madárvonulásnak is fontos állomása.

”

A folyókat, patakokat szegélyező csodálatos növény- és állatvilág kizökkent a mindennapi élet rohanásaiból és a zajból, csónakba, kenuba csalogatva az utazót.

”

TOURINFORM IRODÁK

TOURINFORM AGGTELEK »

3759 Aggtelek, Baradla oldal 3.
Tel.: 48/503-000
Fax: 48/503-002
E-mail: aggtelek@tourinform.hu
www.anp.hu

TOURINFORM EGER »

3300 Eger, Bajcsy-Zsilinszky utca 9.
Tel.: 36/517-715
Fax: 36/518-815
E-mail: eger@tourinform.hu
www.eger.hu

TOURINFORM GYÖNGYÖS »

3200 Gyöngyös, Fő tér 10.
Tel./fax: 37/311-155
E-mail: gyongyos@tourinform.hu
www.gyongyos-matra.hu

TOURINFORM KAZINCBARCIKA »

3700 Kazincbarcika, Egressy Béni út 35.
Tel./fax: 48/311-583
E-mail: kazincbarcika@tourinform.hu

TOURINFORM MEZŐKÖVESD »

3400 Mezőkövesd, Szent László tér 23.
Tel.: 49/500-285
Fax: 49/500-286
E-mail: mezokovesd@tourinform.hu
www.mezokovesd.hu

tourinform[®]
Turista információ - Tourist Information

Bővebb információért látogasson el
a www.tourinform.hu oldalra

TOURINFORM MISKOLC »

3525 Miskolc, Széchenyi u. 16.
Tel.: 46/350-425
Fax: 46/350-439
E-mail: miskolc@tourinform.hu
www.hellomiskolc.hu

TOURINFORM SALGÓTARJÁN »

3100 Salgótarján, Fő tér 5.
Tel.: 32/512-315
Fax: 32/512-316
E-mail: salgotarjan@tourinform.hu
www.salgotarjan-turizmus.hu

TOURINFORM SÁROSPATAK »


3950 Sárospatak, Szent Erzsébet u. 3.
Tel.: 47/513-150
Fax: 47/311-854
E-mail: sarospatak@tourinform.hu
www.sarospatak.eu

TOURINFORM TOKAJ »


3910 Tokaj, Serház u. 1.
Tel.: 47/777-515
Fax: 47/552-070
hotline: 70/388-8870
E-mail: tokaj@tourinform.hu
www.tokaj-turizmus.hu

TOURINFORM ZEMPLÉN »

3980 Sátoraljaújhely, Hősök tere 3.
Tel./fax: 47/321-458
E-mail: satoraljaújhely@tourinform.hu
www.zempleninfo.eu
www.satoraljaújhely.hu



IMPRESSZUM » Magyar Turizmus Zrt., Észak-magyarországi Regionális Marketing Igazgatóság » Előkészítés: WOW Stúdió Kft. » Nyomdai munkák: CREW Nyomdaipari Szolgáltató Kft. » Térkép: Freytag-Berndt » Fotók: Magyar Turizmus Zrt. fotóarchívuma » Ingyenes kiadvány!



”

Észak-
Magyarország...
Minden lépés
új élmény!

”



HEGYEK, VÖLGYEK, FÜRDŐK,
BOROK, KALANDOK, VÁRAK,
FESZTIVÁLOK, ÉLMÉNYEK...

» itthon.hu